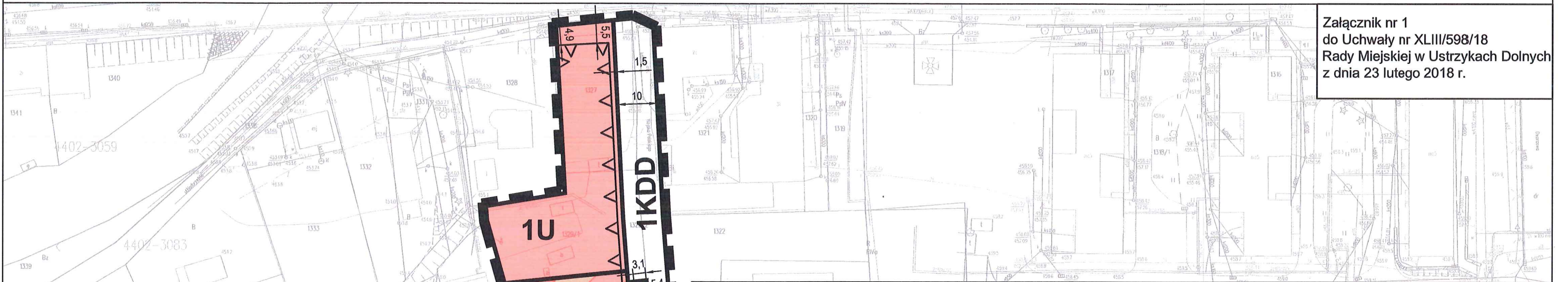
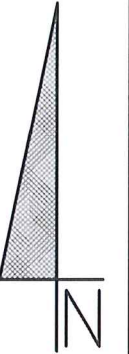



MIEJSCOWY PLAN ZAGOSPODAROWANIA PRZESTRZENNEGO CZĘŚCI MIASTA USTRZYKI DOLNE W GRANICACH DZIAŁEK NR EW. 1325, 1327, 1329/1, 1329/2, 1329/3, 1329/4

skala 1:1000



Załącznik nr 1
do Uchwały nr XLIII/598/18
Rady Miejskiej w Ustrzykach Dolnych
z dnia 23 lutego 2018 r.

WYRYS ZE STUDIUM UWARUNKOWAŃ I KIERUNKÓW ZAGOSPODAROWANIA PRZESTRZENNEGO MIASTA I GMINY USTRZYKI DOLNE



GRANICA OBSZARU OBJĘTEGO PLANEM

- Tereny zainwestowane
- Tereny zabudowy usługowej - usługi różnorodne
- Tereny zabudowy usługowej - usługi oświatowe

OBOWIĄZUJĄCE USTALENIA PLANU

OZNACZENIA LINIOWE

- GRANICA OBSZARU OBJĘTEGO PLANEM
- LINIA ROZGRANICZAJĄCA TERENY O RÓŻNYM PRZEZNACZENIU LUB RÓŻNYCH ZASADACH ZAGOSPODAROWANIA
- NIEPRZEKRACZALNA LINIA ZABUDOWY
- ZWYMIAROWANE ODLEGŁOŚCI MIERZONE W METRACH

PRZEZNACZENIE TERENU

- TEREN USŁUG
- TEREN ZABUDOWY MIESZKANIOWEJ WIELORODZINNEJ Z DOPUSZCZENIEM USŁUG
- TEREN DROGI PUBLICZNEJ KLASY DOJAZDOWEJ